

ŽST Pačejov

Nejvyšší traťová rychlost: 100 km/hod

Zábrzdňá vzdálenost: 700 m

z. Kovčín

"A1"

"A2"

"A3"

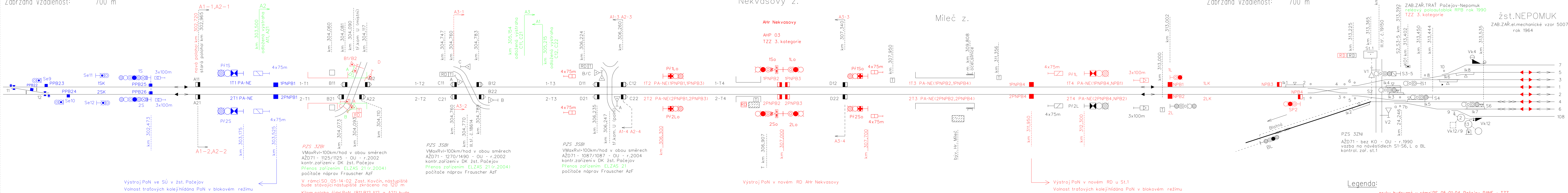
Nekvasovy z.

Mileč z.

ŽST Nepomuk

Nejvyšší traťová rychlost: 100 km/hod

Zábrzdňá vzdálenost: 700 m



TABULKA POČÍTAČŮ NÁPRAV

ÚSEK	SNÍMAČE
1-T1 PA-NE	PPB25, 1PNPB1
2-T1 PA-NE	PPB26, 2PNPB1

TABULKA POČÍTAČŮ NÁPRAV

ÚSEK	SNÍMAČE
1-T1	A11, A12
2-T1	A21, A22
1-T2	B11, B12
2-T2	B21, B22
1-T3	C11, C12
2-T3	C21, C22
1-T4	D11, D12
2-T4	D21, D22

V rámci konstrukce přejezdu "A1" budou využity stávající cíla PoN (A11 a A21 bude posunuto do nové polohy). Vnitřní výstroj PoN zůstane v RD u přejezdu "A2" (km 304,770)

TABULKA POČÍTAČŮ NÁPRAV



ÚSEK	SNÍMAČE
1T2 PA-NE	1PNPB1, 1PNPB3
2T2 PA-NE	2PNPB1, 2PNPB3
1T3 PA-NE	1PNPB2, 1PNPB4
2T3 PA-NE	2PNPB2, 2PNPB4
1T4 PA-NE	1PNPB4, NPB1
2T4 PA-NE	2PNPB4, NPB2
1LK	NPB1, NPB3
2LK	NPB2, NPB4

- Legenda:**
- prvky budované v rámci PS 05-01-04 Pačejov, PANE - TZZ
  - prvky budované v rámci PS 05-01-01 Pačejov, SZZ
  - prvky rušené v rámci PS 05-01-04 Pačejov, PANE - TZZ

Pozn.: Kilometrické polohy návěstidel a čidel PoN jsou pouze orientační

## ČISTOPIS 05/2018

Souřadnicový systém S-JTSK  
Výškový systém Bpv

1	Úpravy dle požadavků VÚZ a.s.	06/2018	Ing. Milan Janko	
Zmínat:	Název změny:	Datum:	Provedl:	Podpis:
Investor, objednatel:	Správa železniční dopravní cesty, státní organizace Díazděná 1003/7 110 00 Praha 1		Korespondenční adresa: Správa železniční dopravní cesty, s. o. Stavební správa západ Sokolovská 278/1955 190 00 Praha 9	
 Správa železniční dopravní cesty				